

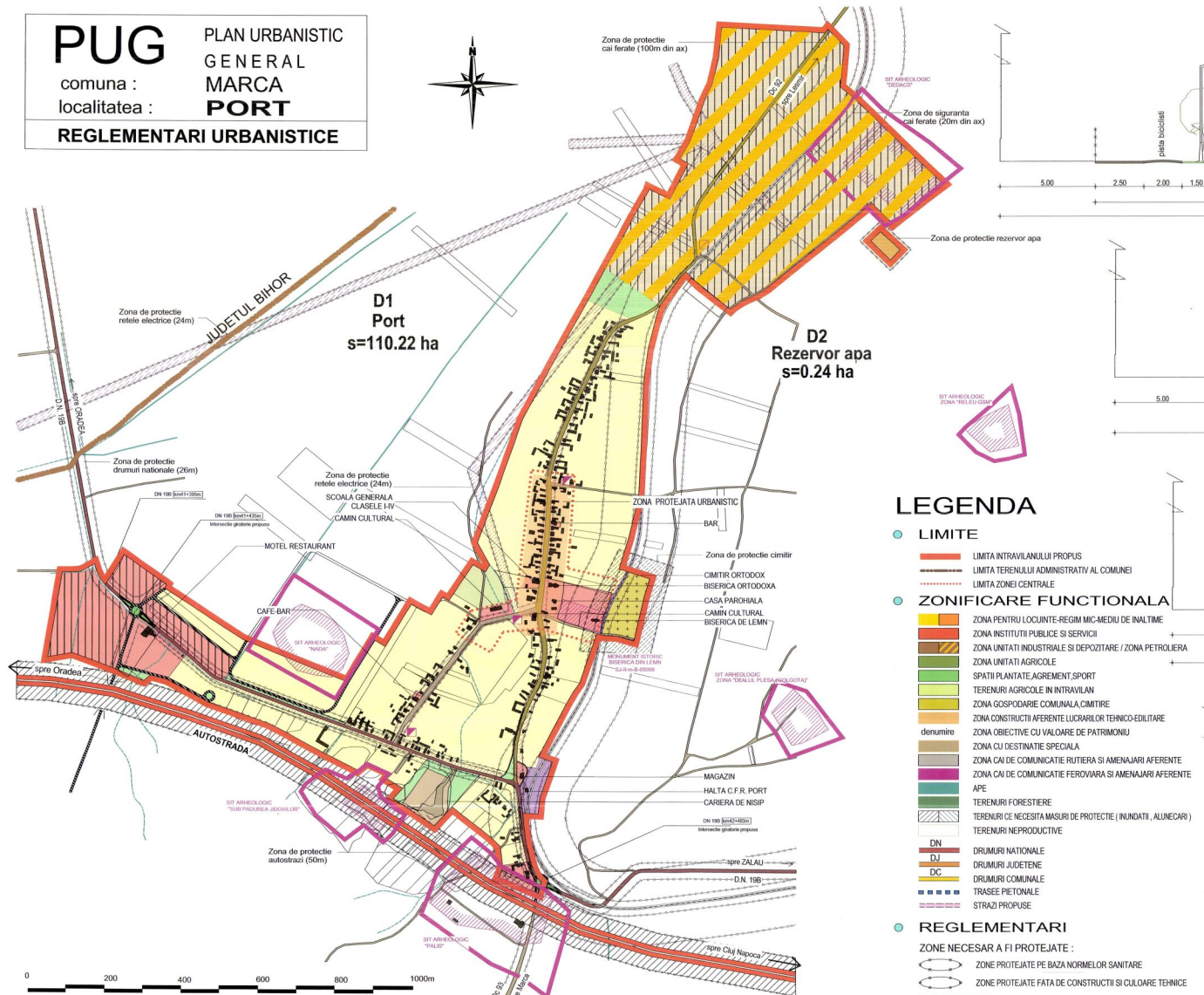
PUG

PLAN URBANISTIC
GENERAL
MARCA
PORT
REGLEMENTARI URBANISTICE

comuna :
localitatea :

PLAN URBANISTIC
GENERAL
MARCA
PORT

REGLEMENTARI URBANISTICE



LOCALITATEA PORT
BILANT TERITORIAL PE CATEGORII DE FOLOSINTA PENTRU TERENURILE DIN INTRAVILAN

ZONE FUNCTIONALE	EXISTENT		PROPUSS	
	SUPRAFATA (ha)	PROCENT % din total intravilan	SUPRAFATA (ha)	PROCENT % din total intravilan
LOCUINTE SI FUNCTII COMPLEMENTARE	48.17	79.10	52.63	47.65
UNITATI INDUSTRIALE SI DEPOZITARE	1.60	2.60	33.63	30.45
UNITATI AGRO-ZOOTEHNICE	0.25	0.40	1.02	0.92
UNITATI SI SERVICII DE INTERES PUBLIC	2.40	3.90	10.94	9.89
CAI DE COMUNICATIE SI TRANSPORT			6.03	5.46
strazi:				
Rutier	2.90	4.70	5.43	
Cal ferate	0.75	1.20	0.60	
SPATII VERZI, SPORT, AGREMENT, PROTECTIE	1.43	2.40	2.52	2.29
CONSTRUCTII TEHNICO-EDILITARE			0.24	0.21
GOSPODARIE COMUNALA, CIMITIRE	2.00	3.30	2.25	2.04
DESTINATIE SPECIALA				
APE - TERENURI LIBERE	1.50	2.40	1.20	1.09
PADURI				
TERENURI NEPRODUCTIVE				
TOTAL INTRAVILAN	61.00	100.00	110.46	100.00

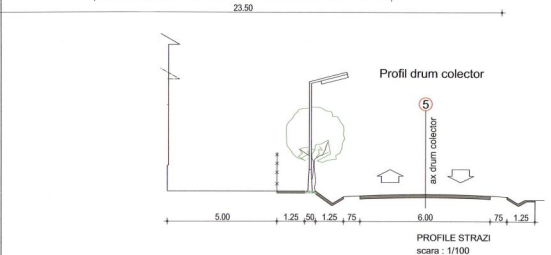
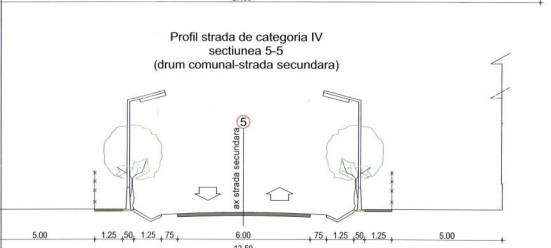
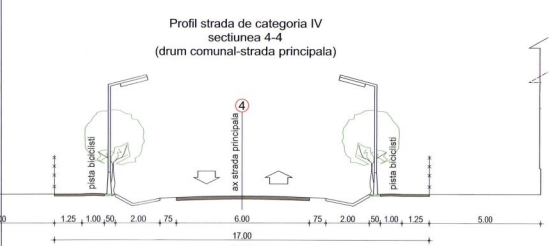
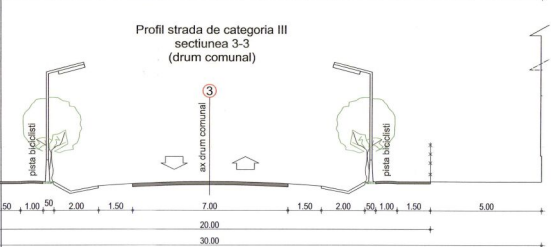
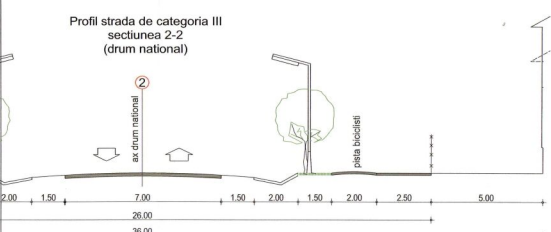
LOCALITATEA PORT
BILANT AL TERITORIILOR INTRAVILAN PROPUSS PE TRUPURI

SIMBOL TRUP	DENUMIRE TRUP	SUPRAFATA (ha)
D1	Localitatea Port	110.22
D2	Rezervor apa	0.24
	TOTAL	110.46

EXTINDERE INTRAVILAN = 49.46 ha

LEGENDA

- LIMITE**
 - LIMITA INTRAVILANULUI PROPUSS
 - LIMITA TERENURILOR ADMINISTRATIV AL COMUNEI
 - LIMITA ZONEI CENTRALE
- ZONIFICARE FUNCTIONALA**
 - ZONA PENTRU LOCUINTE-REGIM MIC-MEDIU DE INALTIME
 - ZONA INSTITUTII PUBLICE SI SERVICII
 - ZONA UNITATI INDUSTRIALE SI DEPOZITARE / ZONA PETROLERA
 - ZONA UNITATI AGRICOLE
 - SPATII PLANTATE, AGREMENT, SPORT
 - TERENURI AGRICOLE IN INTRAVILAN
 - ZONA GOSPODARIE COMUNALA, CIMITIRE
 - ZONA CONSTRUCTII AFERENTE LUGARILOR TEHNICO-EDILITARE
 - ZONA OBIECTIVE CU VALOARE DE PATRIMONIU
 - ZONA CU DESTINATIE SPECIALA
 - ZONA CAI DE COMUNICATIE RUTIERA SI AMENAJARI AFERENTE
 - ZONA CAI DE COMUNICATIE FEROVARA SI AMENAJARI AFERENTE
 - APE
 - TERENURI FORESTIERE
 - TERENURI CE NECESSITA MASURI DE PROTECTIE (INUNDatii, ALUNECARI)
 - TERENURI NEPRODUCTIVE
- REGLEMENTARI**
 - ZONE NECESAR A FI PROTEJATE:
 - ZONE PROTEJATE PE BAZA NORMATIVELOR SANITARE
 - ZONE PROTEJATE FATA DE CONSTRUCTII SI CULOARE TEHNICE
 - SIT ARHEOLOGIC SI ZONA DE PROTECTIE FATA DE OBIECTIVE CU VALOARE DE PATRIMONIU
 - ZONA PROTEJATA URBANISTIC
- INTERDICTIE DEFINITIVA DE CONSTRUIRE**
- INTERDICTIE TEMPORARA DE CONSTRUIRE PANA LA INTOCMIRE PUZZ (vezi planşa U05 - Unitati teritoriale de referinta)**
- PUNCT DE COLECTARE SELECTIVA A DESEURILOR**



ART PROJECT ZALAU

Deţinutul proiectului: PLAN URBANISTIC GENERAL al comunei MARCA

Amplasament: judetul Bihor, comuna MARCA

Beneficiar: Primăria comunei MARCA

Art. 10 alin. 4 din Legea nr. 36/1997 privind organizarea şi funcţionarea administraţiei publice locale, republicată

Art. 22 alin. 1 din Legea nr. 36/1997 privind organizarea şi funcţionarea administraţiei publice locale, republicată

Art. 10 alin. 4 din Legea nr. 36/1997 privind organizarea şi funcţionarea administraţiei publice locale, republicată

Art. 22 alin. 1 din Legea nr. 36/1997 privind organizarea şi funcţionarea administraţiei publice locale, republicată

Art. 10 alin. 4 din Legea nr. 36/1997 privind organizarea şi funcţionarea administraţiei publice locale, republicată

Art. 22 alin. 1 din Legea nr. 36/1997 privind organizarea şi funcţionarea administraţiei publice locale, republicată

Art. 10 alin. 4 din Legea nr. 36/1997 privind organizarea şi funcţionarea administraţiei publice locale, republicată

Art. 22 alin. 1 din Legea nr. 36/1997 privind organizarea şi funcţionarea administraţiei publice locale, republicată

Art. 10 alin. 4 din Legea nr. 36/1997 privind organizarea şi funcţionarea administraţiei publice locale, republicată

Art. 22 alin. 1 din Legea nr. 36/1997 privind organizarea şi funcţionarea administraţiei publice locale, republicată